Gemeinsam Werte schaffen fürs Baselbiet.





Alle Infos auf einen Blick:
blkb.ch/blzahlen

Baselland in Zahlen 2026

Was morgen zählt

BLKB

Zeichenerklärung

– Es kommt nichts vor (Wert genau Null).
0 Zahl, die kleiner ist als die Hälfte der kleinsten verwendeten Einheit (gerundete Null).
( ) Zahlenangabe unterbleibt aus Gründen des Datenschutzes; vergleiche Seiten 18–19: in Gemeinden mit weniger als drei Fällen steht anstelle einer Zahl ( ).
... Zahl nicht bekannt, gegenstandslos oder aus statistischen Gründen nicht aufgeführt.

Rundungen:
Allfällige geringe Unterschiede zwischen Gesamtsumme und addierten Einzelwerten oder Teilsummen sind auf Rundungsdifferenzen zurückzuführen.

Inhaltsverzeichnis

Politische Behörden 2
Geografische Angaben, Arealverhältnisse, Witterung 3
Wohnbevölkerung 4
Erwerbspersonen, Arbeitsmarkt, Handelsregister 5
Branchenstruktur, Landwirtschaft, Baumarkt 6
Verkehr, Umwelt 7
Staats- und Gemeindehaushalt 8
Gesundheit, Bildung, Kultur, Sport 9
Gemeindewappen 10
Bezirks- und Gemeindegrenzen 12
Gemeinden 14
Das Baselbiet im Vergleich 24
Die Basellandschaftliche Kantonalbank (BLKB) in Zahlen 25

Politische Behörden

Vertretung in den eidgenössischen Räten 2023–2027	Partei
Nationalrat	
Brenzikofer Florence, Oltingen	Grüne
de Courten Thomas, Rünenberg	SVP
Locher Miriam, Münchenstein	SP
Marti Samira, Binningen	SP
Schneeberger Daniela, Thürnen	FDP
Schneider-Schneiter Elisabeth, Biel-Benken	Die Mitte
Sollberger Sandra, Liestal	SVP
Ständerat	
Graf Maya, Sissach	Grüne

Landrat[1]	2015–2019	2019–2023	2023–2027
Zu verteilende Sitze:	**90**	**90**	**90**
SVP	28	21	21
SP	21	22	20
FDP	17	17	17
Grüne	8	14	12
Die Mitte	8	8	10
GLP	3	3	6
EVP	4	4	4
Parteilos	–	1	–
BDP	1	–	–

Regierungsrat	Partei	Direktion
Eigenmann Markus	FDP	Bildungs-, Kultur- und Sportdirektion
Jourdan Thomi	EVP	Volkswirtschafts- und Gesundheitsdirektion
Lauber Anton	Die Mitte	Finanz- und Kirchendirektion
Reber Isaac[2]	Grüne	Bau- und Umweltschutzdirektion
Schweizer Kathrin	SP	Sicherheitsdirektion

Gerichte	Gerichtspräsidium
Kantonsgerichtspräsident	Hofmann Roland
Abt. Verfassungs- und Verwaltungsrecht	Leumann Pascal
Abt. Zivilrecht	Afheldt Susanne, Hofmann Roland
Abt. Strafrecht	Eglin Dieter, Rosa Enrico
Abt. Sozialversicherungsrecht	Freiburghaus Dieter, Vollenweider Doris
Steuer- und Enteignungsgericht	Zähndler Aimo, Corvini Ivo
Straf- und Jugendgericht	Grange Barbara, Jagtap Arvind, Karrer Robert, Meyer López Annette, Schmid Daniel, Schröder Andreas, Schweizer Silvia, Spindler Christoph
Zwangsmassnahmengericht	Meyer Annette, Schweizer Silvia
Zivilkreisgericht West (Arlesheim)	Guillod Sarah, Linder Andreas, Speiser Susanne, Stern-Altenbach Judith, Waldmeier Thomas, Zweifel Hansruedi
Zivilkreisgericht Ost (Sissach)	Grašarević Perica, Jaisli Sandro, Krumm Sara, Steinemann Regula

[1] Sitzverteilung zum Zeitpunkt der Wahl. | [2] Rücktritt per 30.9.2026. Nachfolge Matthias Liechti (SVP).

Geografische Angaben, Arealverhältnisse, Witterung

Geografische Eckdaten	Gemeinde	Ort	Höhe (m ü. M.)
Höchster Punkt	Waldenburg	Hinteri Egg	1 169
Höchstgelegene Gemeinde[1]	Langenbruck		714
Tiefster Punkt	Birsfelden	Birsmündung	246
Tiefstgelegene Gemeinde[1]	Birsfelden		258
Kantonsmittelpunkt	Lupsingen	Rüti	444

Länge der Kantonsgrenze	Staat/Kanton	Grenze in km	Anteil in %
Gesamtlänge		**231,9**	**100,0**
Landesgrenze:	Deutschland	7,8	3,4
	Frankreich	25,1	10,8
Grenze zu anderen Kantonen:	Basel-Stadt	15,8	6,8
	Aargau	37,5	16,2
	Solothurn	131,7	56,8
	Jura	14,0	6,0

Witterung[2]	2023	2024	2025
Temperatur in °C			
Jahresmittel	12,6	12,2	11,8
Absolutes Minimum	–7,4	–8,9	–7,6
Absolutes Maximum	36,4	35,4	36
Niederschläge in mm	775	831	930
Anzahl Tage mit mind. 0,1 mm Niederschlag	174	185	141
Bewölkung in %	69	73	64
Sonnenscheindauer in Stunden	1 789	1 538	1 886

Flächennutzung in %	1994	2005/06	2014/15
Total	**100,0**	**100,0**	**100,0**
Siedlungsflächen	16,3	17,4	18,1
Landwirtschaftsflächen	41,4	40,5	39,7
Bestockte Flächen	41,6	41,3	41,4
Unproduktive Flächen	0,7	0,7	0,8

Bauzonen in ha 2024	Total	Überbaut	Nicht überbaut
Ganzer Kanton	**7 101**	**6 440**	**661**
Bezirk Arlesheim	3 150	2 980	170
Bezirk Laufen	737	631	106
Bezirk Liestal	1 609	1 445	164
Bezirk Sissach	1 062	932	130
Bezirk Waldenburg	543	452	91

[1] Höhe (Meter über Meer) der Zentrumskoordinaten der Gemeinde.
[2] Klimastation von MeteoSchweiz in Binningen.

Wohnbevölkerung

Bevölkerungsbestand	2023	2024	2025
Total	**301 262**	**303 285**	**305 663**
Männlich	147 906	148 977	150 274
Weiblich	153 356	154 308	155 389
Schweizer/innen	**224 052**	**224 527**	**225 194**
Männlich	107 933	108 200	108 491
Weiblich	116 119	116 327	116 703
Ausländer/innen	**77 210**	**78 758**	**80 469**
Männlich	39 973	40 777	41 783
Weiblich	37 237	37 981	38 686
Altersstruktur			
0–6	19 351	18 947	18 504
7–14	24 323	24 601	24 915
15–19	14 906	15 221	15 549
20–39	67 679	67 827	68 289
40–64	106 356	106 680	107 024
65–79	47 222	47 744	48 341
80+	21 425	22 265	23 041
Zivilstand			
Ledig	126 603	128 347	130 279
Verheiratet[1]	131 315	131 088	131 067
Geschieden	26 777	27 272	27 811
Verwitwet	15 943	15 983	15 939
Andere[2]	624	595	567
Konfession			
Evangelisch-reformiert	75 141	72 946	70 972
Römisch-katholisch	62 483	60 823	59 430
Christkatholisch	1 081	1 074	1 081
Andere/keine	162 557	168 442	174 180

Bevölkerungsbewegungen	2023	2024	2025
Natürliche Bewegungen			
Geburten	2 431	2 383	2 262
Todesfälle	2 772	2 763	2 834
Geburtenüberschuss	–341	–380	–572
Wanderungen			
Zuzüge	22 866	22 786	22 865
Wegzüge	19 707	20 382	19 915
Wanderungssaldo	3 159	2 404	2 950

Einbürgerungen	2023	2024	2025
Ausländer/innen (inkl. erleichterte Einbürgerungen)	892	1 045	1 286
Schweizer/innen	178	193	194

[1] Einschliesslich Getrennte.
[2] Unverheiratet, eingetragene/aufgelöste Partnerschaft und unbekannter Zivilstand.

Erwerbspersonen, Arbeitsmarkt, Handelsregister

Erwerbspersonen, -quote	2010/14[1]	2015/19[1]	2020/24[1]
Erwerbspersonen 15+ Jahre	**147 110**	**148 471**	**149 154**
Männer	78 540	78 648	78 390
Frauen	68 570	69 823	70 764
Schweizer/innen	114 762	111 714	108 028
Ausländer/innen	32 348	36 758	41 127
Erwerbsquote 15–64 Jahre in %	**79,5**	**79,2**	**78,5**
Männer	84,9	83,7	82,3
Frauen	74,2	74,7	74,7
Schweizer/innen	79,9	79,8	78,9
Ausländer/innen	78,2	77,6	77,4

Arbeitsmarkt im Juni	2024	2025	2026
Arbeitslose total	**3 179**	**3 913**	**4 492**
Männer	1 836	2 258	2 488
Frauen	1 343	1 655	2 004
Schweizer/innen	1 596	2 036	2 303
Ausländer/innen	1 583	1 877	2 189
Jugendarbeitslose (15 bis 24 Jahre)	230	260	319
Langzeitarbeitslose (über 1 Jahr)	395	538	763
Arbeitslosenquote in % total	**2,2**	**2,6**	**3,0**
Männer	2,4	2,9	3,2
Frauen	2,0	2,3	2,8
Schweizer/innen	1,5	1,9	2,1
Ausländer/innen	4,1	4,6	5,3

Handelsregister	2023	2024	2025
Eingetragen total	**19 618**	**19 905**	**20 443**
Einzelfirmen	5 327	5 318	5 445
Kollektivgesellschaften	306	309	316
Kommanditgesellschaften	41	38	35
Aktiengesellschaften	5 245	5 278	5 327
GmbH	7 328	7 561	7 912
Genossenschaften	224	217	213
Vereine	244	261	270
Stiftungen	458	466	459
Übrige	445	457	466

[1] Die Ergebnisse basieren auf fünf aufeinanderfolgenden jährlichen Strukturerhebungen.

Branchenstruktur, Landwirtschaft, Baumarkt

Beschäftigte	2021	2022	2023
Wirtschaftssektor total	**155 142**	**158 508**	**160 248**
Sektor 1: Landwirtschaft	3 092	3 095	3 061
Sektor 2: Industrie	39 737	40 496	41 699
Sektor 3: Dienstleistungen	112 313	114 917	115 488
Ausgewählte Branchen			
Nahrungs- und Genussmittel	3 214	3 259	3 355
Holzwaren, Papier, Druckerzeugnisse	1 900	1 870	1 815
Chemische und pharmazeutische Erzeugnisse	5 025	5 205	5 806
Metallerzeugnisse	3 659	3 638	3 638
Elektronische und optische Geräte, Uhren	2 880	3 074	3 169
Maschinenbau	4 230	4 444	4 544
Bau	13 026	13 180	13 423
Handel und Instandhaltung von Motorfahrzeugen	3 036	3 084	3 169
Grosshandel	9 448	9 539	9 313
Detailhandel	7 676	7 744	7 681
Landverkehr	3 832	3 756	3 875
Lagerei	2 727	3 038	3 243
Beherbergung und Gastronomie	3 589	3 857	4 046
Dienstleistungen der Informationstechnologie	2 636	2 596	2 729
Finanz- und Versicherungsdienstleistungen	3 439	3 598	3 638
Verwaltung und Beratung von Unternehmen	3 182	3 352	3 280
Architektur- und Ingenieurbüros	4 901	4 854	4 994
Forschung und Entwicklung	2 842	2 950	2 643
Öffentliche Verwaltung, Sozialversicherung	5 471	5 340	5 475
Erziehung und Unterricht	12 058	12 381	12 222
Gesundheits- und Sozialwesen	23 397	23 716	24 400

Landwirtschaft	2023	2024	2025
Betriebe total	**874**	**869**	**847**
bis 9,9 Hektaren	222	223	210
10,0–29,9 Hektaren	367	356	344
30,0 und mehr Hektaren	285	290	293
Beschäftigte total	**2 830**	**2 769**	**2 777**

Bau- und Wohnungsmarkt	2023	2024	2025
Wohnungsbestand 31.12.	149 095	150 756	152 489
Nettowohnungsproduktion	1 452	1 656	1 783
Leere Wohnungen per 1.6.	1 359	1 087	1 196
Leerwohnungsziffer	0,9	0,7	0,8
Gesamtbautätigkeit in Mio. CHF	**2 351**	**2 395**	**2 511**
Öffentliche Bautätigkeit	463	461	558
Private Bautätigkeit	1 888	1 934	1 953

Verkehr, Umwelt

Verkehr, Tourismus	2023	2024	2025
Fahrzeuge, Strassenverkehr			
Motorfahrzeuge	204 697	205 761	203 393
davon Personenwagen	153 630	153 882	152 753
Personenwagen auf 1000 Einwohner/innen	506	501	500
Anzahl Verkehrsunfälle	931	867	1 084
Öffentlicher Verkehr			
Passagierinnen/Passagiere total in 1000	**61 419**	**64 118**	**64 187**
Tram	34 825	35 923	37 374
Bus, Postauto	24 886	25 748	24 721
Waldenburgerbahn	1 723	2 447	2 092
U-Abos (subventionierte, in Monatskarten)	781 500	781 323	808 713
Schweizerische Rheinhäfen			
Schiffsgüterverkehr in 1000 Tonnen	4 603	5 389	4 782
Schiffsumschläge	5 691	4 979	5 027
Tourismus			
Verfügbare Betten in Hotels	2 579	2 530	2 590
Logiernächte	275 137	288 801	295 185
davon ausländische Gäste	122 143	139 924	141 110

Wasser	2022	2023	2024
Wasserverbrauch in Liter pro Einwohner/in und Tag	**604**	**599**	**544**
Wasserverbrauch ab öffentlichem Netz	**269**	**261**	**248**
Haushalt und Kleinbetriebe	150	146	140
Industrie, Gewerbe	67	65	62
Übriger Verbrauch	51	50	46
Wasserverbrauch private Versorgungen	**335**	**338**	**296**

Lufthygiene	2023	2024	2025
Durchschnittliche Luftbelastung Binningen			
Stickstoffdioxid[1] (NO_2) in µg/m³	12	13	14
Stunden mit über 120 µg/m³ Ozon[2]	321	109	265
Lungengängiger Feinstaub[3] in µg/m³	12	11	14

Abfallbewirtschaftung	2023	2024	2025
Abfallmenge in kg pro Einwohner/in	**281**	**287**	**280**
Hauskehricht, Sperrgut	139	142	143
Papier, Karton	38	36	34
Grüngut	74	81	75
Glas	25	24	22
Weissblech, Aluminium, Metalle, Öle, Kunststoffe	5	5	5

[1] Jahresmittelwert, Grenzwert: 30 µg/m³.
[2] Grenzwert: Ein-Stunden-Mittelwert > 120 µg/m³ pro Jahr.
[3] (PM10), Jahresmittelwert, Grenzwert: 20 µg/m³.

Staats- und Gemeindehaushalt

Staatsrechnung in 1000 CHF	2023	2024	2025
Aufwand total	**3 121 654**	**3 234 136**	**3 328 801**
Personalaufwand	699 245	734 442	750 797
Sach- und übriger Betriebsaufwand	315 040	272 403	277 552
Abschreibungen Verwaltungsvermögen	93 722	103 164	97 774
Finanzaufwand	36 086	43 344	33 060
Transferaufwand	1 873 823	1 973 425	2 020 773
Übriger Aufwand	103 737	107 358	148 845
Ertrag total	**3 028 109**	**3 391 502**	**3 370 935**
Steuern	1 963 531	2 262 813	2 247 084
davon: Steuerertrag natürliche Personen	1 465 809	1 566 085	1 678 603
Steuerertrag juristische Personen	223 107	298 549	172 265
Entgelte	130 655	138 181	137 874
Finanzertrag	131 902	145 312	152 948
Transferertrag	667 911	700 115	610 151
Übriger Ertrag	134 110	145 081	222 878
Saldo Laufende Rechnung[1]	–93 545	157 365	42 134
Selbstfinanzierung[1]	33 803	282 240	197 849
Nettoinvestitionen	178 879	165 108	140 899
Finanzierungssaldo[1]	–145 076	117 132	56 950
Langfristige Finanzverbindlichkeiten	2 184 535	2 231 835	1 966 041
Bilanzüberschuss (+) / Bilanzfehlbetrag (–)	164 042	321 179	419 920

Einwohnergemeinden in 1000 CHF	2023	2024	2025[2]
Aufwand total	**1 615 860**	**1 747 674**	**1 750 932**
Personalaufwand	603 335	633 647	642 202
Sachaufwand	250 187	259 510	254 559
Passivzinsen	8 402	11 610	12 512
Abschreibungen und Wertberichtigungen	80 792	107 128	86 623
Entschädigungen und Beiträge	576 100	640 963	661 099
Übriger Aufwand	97 045	94 815	93 936
Ertrag total	**1 623 834**	**1 752 625**	**1 744 956**
Steuern	910 909	977 309	968 437
davon: Steuerertrag natürliche Personen	800 153	825 248	853 289
Steuerertrag juristische Personen	110 756	152 061	115 147
Finanzertrag	64 280	122 815	76 677
Entgelte	252 813	242 525	258 781
Transferertrag	305 022	323 022	352 558
Übriger Ertrag	90 810	86 953	88 504
Saldo Erfolgsrechnung	7 975	4 950	–5 976
Selbstfinanzierung[1]	83 566	86 300	68 435
Nettoinvestitionen	132 466	132 259	141 914
Finanzierungssaldo[1]	–48 900	–45 960	–73 479
Langfristige Finanzverbindlichkeiten	768 016	813 308	899 526
Bilanzüberschuss (Eigenkapital)	600 991	605 941	599 997

[1] Nachträgliche Korrektur der Vorjahre | [2] Provisorische Daten

Gesundheit, Bildung, Kultur, Sport

Betriebe Gesundheitswesen	2022	2023	2024
Arztpraxen und ambulante Zentren	588	580	588
Alters- und Pflegeheime	30	29	29
Apotheken	49	50	49

Spitäler 2024	Spital-aufenthalte	Aufwand in 1000 CHF	Beschäftigte am 31.12.
Total (ohne UKBB)	**35 279**	**771 340**	**5 735**
Kantonsspital Baselland	23 147	471 274	3 384
Psychiatrie Baselland	2 428	126 261	933
Klinik ESTA	171	3 960	34
Hirslanden Klinik Birshof	4 377	52 966	313
Praxisklinik Rennbahn	1 654	28 865	217
Ergolz-Klinik	753	7 144	32
Klinik Arlesheim	1 990	71 241	724
Palliativklinik im Park	220	5 390	49
Vista Klinik	539	4 238	49
Universitäts-Kinderspital beider Basel (UKBB)	6 256	167 759	1 209

Bildung	2023	2024	2025
Lernende mit Schulort BL total	**46 171**	**46 633**	**46 988**
Kindergarten	5 606	5 464	5 520
Primarschule	17 239	17 444	17 679
Sekundarstufe I	8 921	9 090	9 045
Sonderschulung	770	777	804
Nachobligatorische Schulen[1]	4 823	4 985	5 039
Privatschulen	2 422	2 359	2 213
Berufliche Grundbildung	6 390	6 514	6 688
Gymnasiale Maturitäten mit Wohnort BL	665	664	698
Studierende an Fachhochschulen[2]	3 517	3 555	3 582
Studierende an universitären Hochschulen[2]	4 221	4 310	4 388

Kultur, Sport	2023	2024	2025
Museen, Besucher/innen			
Museum.BL[3]	17 819	17 266	16 655
Römermuseum	43 300	41 677	41 169
Jugend und Sport			
Kurse/Lager	3 276	4 270	4 225
Leitende	6 818	8 478	8 136
Teilnehmende	40 884	53 758	52 072

[1] Ohne berufliche Grundbildung.
[2] Wohnkanton BL vor Studieneintritt. Fachhochschulen ohne Weiterbildung.
[3] Von 28.6.2025 bis 15.9.2025 aufgrund einer Sanierung geschlossen.

Gemeindewappen

Bezirk Arlesheim


AESCH


ALLSCHWIL


ARLESHEIM


BIEL-BENKEN


BINNINGEN


BIRSFELDEN


BOTTMINGEN


ETTINGEN


MÜNCHENSTEIN


MUTTENZ


OBERWIL


PFEFFINGEN


REINACH


SCHÖNENBUCH


THERWIL

Bezirk Laufen


BLAUEN


BRISLACH


BURG


DITTINGEN


DUGGINGEN


GRELLINGEN


LAUFEN


LIESBERG


NENZLINGEN


ROGGENBURG


RÖSCHENZ


WAHLEN


ZWINGEN

Bezirk Liestal


ARISDORF


AUGST


BUBENDORF


FRENKENDORF


FÜLLINSDORF


GIEBENACH


HERSBERG


LAUSEN


LIESTAL


LUPSINGEN


PRATTELN


RAMLINSBURG

SELTISBERG

ZIEFEN

Bezirk Sissach

ANWIL

BÖCKTEN

BUCKTEN

BUUS

DIEPFLINGEN

GELTERKINDEN

HÄFELFINGEN

HEMMIKEN

ITINGEN

KÄNERKINDEN

KILCHBERG

LÄUFELFINGEN

MAISPRACH

NUSSHOF

OLTINGEN

ORMALINGEN

RICKENBACH

ROTHENFLUH

RÜMLINGEN

RÜNENBERG

SISSACH

TECKNAU

TENNIKEN

THÜRNEN

WENSLINGEN

WINTERSINGEN

WITTINSBURG

ZEGLINGEN

ZUNZGEN

Bezirk Waldenburg

ARBOLDSWIL

BENNWIL

BRETZWIL

DIEGTEN

EPTINGEN

HÖLSTEIN

LAMPENBERG

LANGENBRUCK

LAUWIL

LIEDERTSWIL

NIEDERDORF

OBERDORF

REIGOLDSWIL

TITTERTEN

WALDENBURG

Bezirks- und Gemeindegrenzen Kanton Basel-Landschaft

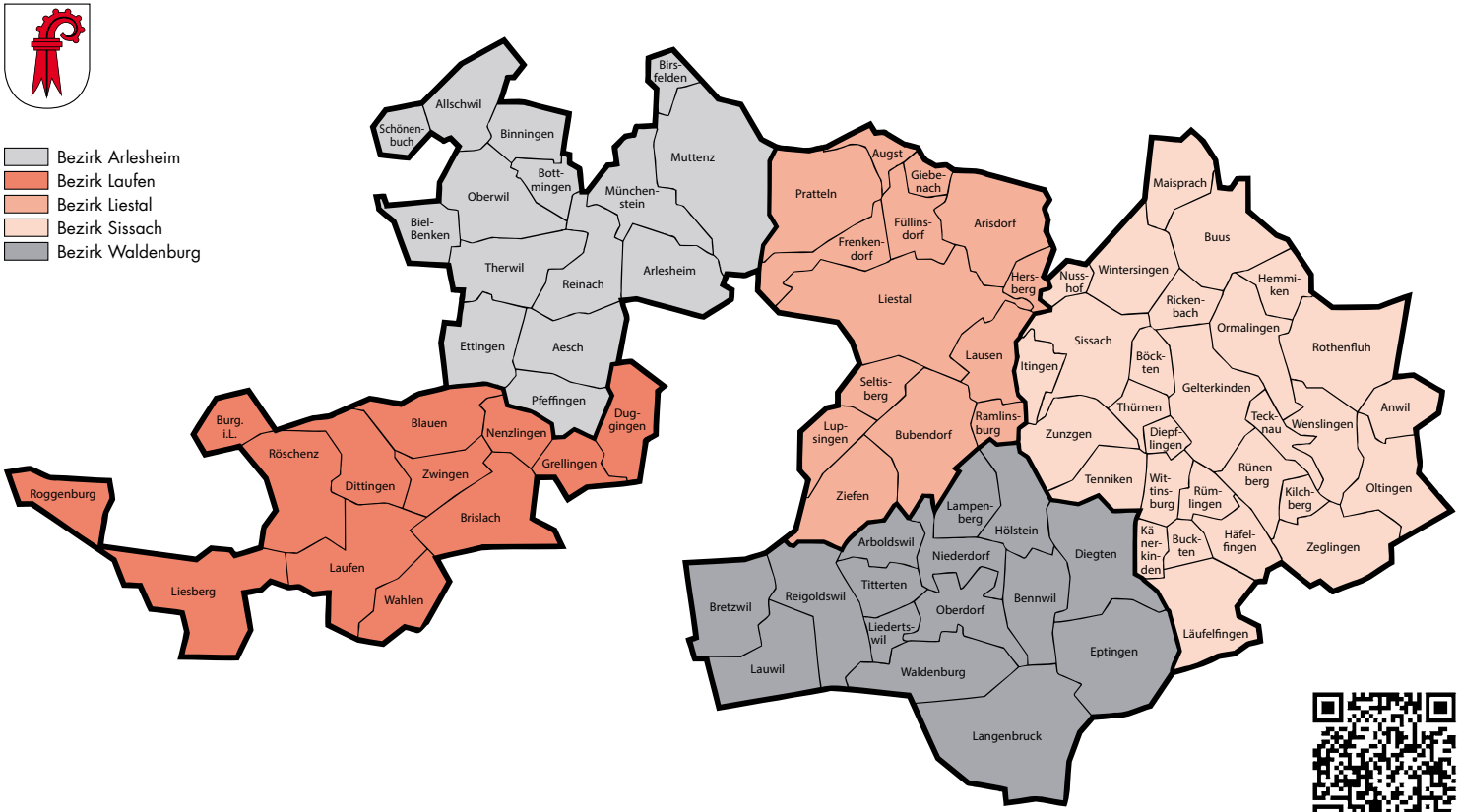

gemeindeportraets.bl.ch

Höhenlage, Arealstatistik

Bezirk, Gemeinde	Höhe Meter ü. M.[1]	Fläche in ha 2014/15				
		Total	Siedlungsflächen	Landwirt.-flächen	Bestockte Flächen	Unprod. Flächen
Ganzer Kanton	**444**	**51 774**	**9 377**	**20 545**	**21 456**	**396**
Bez. Arlesheim	**...**	**9 623**	**3 983**	**2 703**	**2 766**	**171**
Aesch	317	740	280	329	121	10
Allschwil	289	891	391	249	243	8
Arlesheim	330	695	271	59	362	3
Biel-Benken	325	412	114	215	83	–
Binningen	297	448	321	94	32	1
Birsfelden	258	258	202	–	6	50
Bottmingen	295	298	165	72	57	4
Ettingen	333	637	122	201	313	1
Münchenstein	278	718	421	107	174	16
Muttenz	283	1 661	687	266	661	47
Oberwil	299	787	282	341	152	12
Pfeffingen	393	486	72	156	258	–
Reinach	304	693	385	180	116	12
Schönenbuch	347	133	43	88	2	–
Therwil	308	766	227	346	186	7
Bez. Laufen	**...**	**8 954**	**1 015**	**3 169**	**4 692**	**78**
Blauen	528	709	39	240	429	1
Brislach	376	941	86	496	352	7
Burg i.L.	493	288	18	36	234	–
Dittingen	420	673	55	191	424	3
Duggingen	331	591	85	165	332	9
Grellingen	335	330	68	65	186	11
Laufen	347	1 135	227	290	604	14
Liesberg	517	1 247	112	456	666	13
Nenzlingen	458	368	27	152	185	4
Roggenburg	568	668	24	329	312	3
Röschenz	452	1 002	74	322	605	1
Wahlen	407	542	65	294	183	–
Zwingen	345	460	135	133	180	12
Bez. Liestal	**...**	**8 592**	**2 003**	**2 790**	**3 709**	**90**
Arisdorf	354	998	96	560	340	2
Augst	267	162	67	54	13	28
Bubendorf	374	1 085	168	400	502	15
Frenkendorf	327	461	147	120	194	–
Füllinsdorf	325	463	160	152	147	4
Giebenach	325	133	37	71	25	–
Hersberg	516	169	20	65	84	–
Lausen	334	554	144	119	285	6
Liestal	323	1 817	451	282	1 066	18
Lupsingen	434	314	54	121	139	–
Pratteln	289	1 074	497	263	300	14
Ramlinsburg	482	226	32	90	104	–
Seltisberg	495	354	59	164	131	–
Ziefen	421	782	71	329	379	3

Bezirk, Gemeinde	Höhe Meter ü. M.[1]	Fläche in ha 2014/15				
		Total	Siedlungsflächen	Landwirt.-flächen	Bestockte Flächen	Unprod. Flächen
Bez. Sissach	**...**	**14 103**	**1 567**	**6 859**	**5 643**	**34**
Anwil	594	394	33	248	108	5
Böckten	387	227	33	97	94	3
Buckten	485	202	37	98	65	2
Buus	440	886	63	562	261	–
Diepflingen	410	143	21	45	76	1
Gelterkinden	401	977	186	324	462	5
Häfelfingen	552	397	23	232	142	–
Hemmiken	490	341	19	236	86	–
Itingen	365	311	77	89	144	1
Känerkinden	554	143	24	97	22	–
Kilchberg	579	160	15	113	32	–
Läufelfingen	569	814	82	396	336	–
Maisprach	369	502	52	251	199	–
Nusshof	545	173	12	91	70	–
Oltingen	588	720	43	422	255	–
Ormalingen	424	694	83	350	260	1
Rickenbach	483	292	32	161	98	1
Rothenfluh	467	1 091	49	424	615	3
Rümlingen	459	229	24	111	92	2
Rünenberg	601	496	37	271	188	–
Sissach	378	893	228	244	416	5
Tecknau	439	238	40	57	138	3
Tenniken	431	469	54	225	190	–
Thürnen	393	229	43	128	58	–
Wenslingen	566	588	44	364	180	–
Wintersingen	431	698	51	401	245	1
Wittinsburg	572	319	27	187	105	–
Zeglingen	533	791	50	379	362	–
Zunzgen	401	686	85	256	344	1
Bez. Waldenburg	**...**	**10 502**	**809**	**5 024**	**4 646**	**23**
Arboldswil	634	346	26	176	144	–
Bennwil	519	660	39	353	268	–
Bretzwil	634	738	39	413	286	–
Diegten	469	961	110	470	380	1
Eptingen	560	1 121	60	516	541	4
Hölstein	426	597	92	259	242	4
Lampenberg	520	404	31	216	156	1
Langenbruck	714	1 570	82	796	688	4
Lauwil	636	732	19	346	365	2
Liedertswil	631	194	11	71	112	–
Niederdorf	481	437	67	253	115	2
Oberdorf	495	629	84	266	276	3
Reigoldswil	510	918	78	427	412	1
Titterten	667	368	22	211	135	–
Waldenburg	554	827	49	251	526	1

[1] Höhe (Meter über Meer) der Zentrumskoordinaten der Gemeinde bzw. des Kantonsmittelpunkts.

Wohnbevölkerung

Bezirk, Gemeinde	Wohnbevölkerung 2025					
	Total	Ausländer/innen		Altersstruktur in %		
		absolut	in %	0–14	15–64	65+
Ganzer Kanton	**305 663**	**80 469**	**26,3**	**14,2**	**62,4**	**23,4**
Bez. Arlesheim	**164 193**	**44 537**	**27,1**	**14,2**	**61,6**	**24,3**
Aesch	11 447	3 291	28,7	14,3	61,6	24,1
Allschwil	22 468	7 150	31,8	15,0	62,7	22,3
Arlesheim	9 325	2 081	22,3	13,5	56,7	29,9
Biel-Benken	3 570	585	16,4	13,7	61,2	25,1
Binningen	16 320	4 975	30,5	14,3	61,7	24,0
Birsfelden	10 445	3 664	35,1	12,5	63,6	23,9
Bottmingen	7 047	1 981	28,1	14,7	60,8	24,5
Ettingen	5 660	1 175	20,8	15,0	60,5	24,5
Münchenstein	12 717	3 736	29,4	14,3	65,1	20,6
Muttenz	18 374	4 373	23,8	14,1	61,5	24,4
Oberwil	11 539	2 873	24,9	14,5	61,6	23,9
Pfeffingen	2 464	438	17,8	14,5	59,8	25,7
Reinach	21 109	5 851	27,7	13,8	60,3	25,9
Schönenbuch	1 508	259	17,2	14,8	58,6	26,7
Therwil	10 200	2 105	20,6	13,8	61,2	25,0
Bez. Laufen	**21 650**	**5 002**	**23,1**	**14,0**	**64,5**	**21,4**
Blauen	737	90	12,2	12,8	59,7	27,5
Brislach	1 782	237	13,3	14,8	64,4	20,8
Burg i.L.	282	39	13,8	12,4	64,2	23,4
Dittingen	744	137	18,4	13,2	63,2	23,7
Duggingen	1 663	389	23,4	15,5	64,4	20,1
Grellingen	2 021	633	31,3	14,2	67,4	18,4
Laufen	6 095	1 846	30,3	13,6	64,1	22,3
Liesberg	1 133	186	16,4	10,2	62,2	27,6
Nenzlingen	464	83	17,9	11,0	65,5	23,5
Roggenburg	250	30	12,0	8,0	64,4	27,6
Röschenz	1 968	233	11,8	14,1	63,3	22,6
Wahlen	1 659	304	18,3	15,2	65,1	19,7
Zwingen	2 852	795	27,9	16,1	66,5	17,4
Bez. Liestal	**65 029**	**20 867**	**32,1**	**14,4**	**63,8**	**21,9**
Arisdorf	1 738	277	15,9	13,9	63,8	22,3
Augst	1 155	317	27,4	13,1	60,6	26,3
Bubendorf	4 591	903	19,7	14,5	60,6	24,9
Frenkendorf	6 806	2 596	38,1	15,5	64,3	20,2
Füllinsdorf	4 844	1 628	33,6	14,0	60,4	25,5
Giebenach	1 191	334	28,0	16,7	64,5	18,8
Hersberg	390	56	14,4	13,1	64,1	22,8
Lausen	6 017	1 796	29,8	14,9	65,2	19,9
Liestal	16 134	5 107	31,7	13,7	65,3	21,0
Lupsingen	1 576	199	12,6	16,6	59,5	24,0
Pratteln	16 734	7 198	43,0	14,2	64,7	21,1
Ramlinsburg	743	113	15,2	12,9	63,1	24,0
Seltisberg	1 362	130	9,5	14,8	56,2	29,1
Ziefen	1 748	213	12,2	15,8	61,7	22,5

Bezirk, Gemeinde	Wohnbevölkerung 2025					
	Total	Ausländer/innen		Altersstruktur in %		
		absolut	in %	0–14	15–64	65+
Bez. Sissach	**38 098**	**6 789**	**17,8**	**14,1**	**62,7**	**23,2**
Anwil	560	49	8,8	15,2	62,7	22,1
Böckten	859	134	15,6	12,7	66,4	21,0
Buckten	736	162	22,0	13,6	64,3	22,1
Buus	1 143	158	13,8	15,7	62,7	21,5
Diepflingen	859	169	19,7	19,1	64,5	16,4
Gelterkinden	6 556	1 309	20,0	14,0	61,5	24,4
Häfelfingen	256	33	12,9	13,3	68,0	18,8
Hemmiken	264	19	7,2	13,6	56,8	29,5
Itingen	2 485	551	22,2	15,7	64,9	19,4
Känerkinden	534	73	13,7	11,0	64,0	24,9
Kilchberg	181	14	7,7	15,5	55,8	28,7
Läufelfingen	1 428	238	16,7	12,9	63,6	23,5
Maisprach	978	182	18,6	11,7	66,5	21,9
Nusshof	291	42	14,4	14,8	67,0	18,2
Oltingen	530	42	7,9	16,0	61,1	22,8
Ormalingen	2 451	383	15,6	16,4	59,5	24,1
Rickenbach	573	61	10,6	11,7	64,4	23,9
Rothenfluh	815	119	14,6	14,1	63,4	22,5
Rümlingen	439	81	18,5	15,5	65,8	18,7
Rünenberg	804	81	10,1	13,4	57,3	29,2
Sissach	6 991	1 308	18,7	13,4	64,0	22,6
Tecknau	831	263	31,6	12,9	65,9	21,2
Tenniken	937	135	14,4	14,8	58,5	26,7
Thürnen	1 493	349	23,4	12,4	64,2	23,4
Wenslingen	710	59	8,3	13,0	58,6	28,5
Wintersingen	587	78	13,3	14,0	60,0	26,1
Wittinsburg	458	40	8,7	12,0	68,3	19,7
Zeglingen	539	58	10,8	16,0	60,9	23,2
Zunzgen	2 810	599	21,3	14,1	61,1	24,8
Bez. Waldenburg	**16 693**	**3 274**	**19,6**	**14,5**	**62,7**	**22,8**
Arboldswil	594	65	10,9	11,4	64,1	24,4
Bennwil	689	62	9,0	16,5	64,3	19,2
Bretzwil	749	63	8,4	13,6	62,8	23,6
Diegten	1 664	262	15,7	14,8	65,6	19,5
Eptingen	579	80	13,8	14,5	63,7	21,8
Hölstein	2 691	562	20,9	16,7	61,5	21,7
Lampenberg	582	50	8,6	16,7	60,0	23,4
Langenbruck	987	213	21,6	11,7	62,4	25,9
Lauwil	350	38	10,9	10,3	66,3	23,4
Liedertswil	146	16	11,0	9,6	58,9	31,5
Niederdorf	1 831	500	27,3	14,1	62,0	23,9
Oberdorf	2 604	678	26,0	15,9	61,6	22,5
Reigoldswil	1 641	221	13,5	14,7	62,0	23,2
Titterten	438	58	13,2	11,2	58,0	30,8
Waldenburg	1 148	406	35,4	11,1	65,9	23,0

Beschäftigte, Wohnungs- und Bodenmarkt

Bezirk, Gemeinde	Arbeitsstätten 2023	Beschäftigte 2023	Wohnungsbestand 2025 Total	davon EFH	Fertigerst. Wohnungen 2025	Bodenpreis[1] in CHF/m²
Ganzer Kanton	**19 879**	**160 248**	**152 489**	**47 129**	**1 653**	**1 291**
Bez. Arlesheim	**9 901**	**86 039**	**83 279**	**22 818**	**1 130**	**2 151**
Aesch	643	5 636	5 684	1 526	132	1 543
Allschwil	1 264	13 524	11 633	2 065	71	2 055
Arlesheim	714	6 431	4 921	1 224	33	2 430
Biel-Benken	229	1 030	1 604	936	30	1 785
Binningen	913	5 859	8 660	1 756	41	2 452
Birsfelden	553	4 404	5 870	389	–	–
Bottmingen	321	1 779	3 535	1 219	12	2 887
Ettingen	279	1 284	2 774	959	20	1 982
Münchenstein	1 019	12 344	6 447	1 964	193	1 879
Muttenz	1 271	13 843	9 231	2 786	169	2 282
Oberwil	680	4 014	5 603	1 860	46	2 314
Pfeffingen	113	364	1 097	714	5	1 831
Reinach	1 260	11 768	10 622	3 123	346	2 162
Schönenbuch	91	395	694	418	5	( )
Therwil	551	3 364	4 904	1 879	27	2 075
Bez. Laufen	**1 503**	**8 776**	**10 797**	**4 448**	**139**	**708**
Blauen	41	94	382	246	17	493
Brislach	92	378	795	476	2	695
Burg i.L.	23	38	146	86	1	( )
Dittingen	69	253	382	179	–	( )
Duggingen	124	665	739	415	2	986
Grellingen	119	387	1 044	415	39	599
Laufen	520	4 422	3 155	854	14	1 061
Liesberg	66	741	633	287	3	482
Nenzlingen	35	110	216	128	2	–
Roggenburg	36	61	166	88	1	( )
Röschenz	100	255	954	522	8	758
Wahlen	76	221	799	358	34	–
Zwingen	202	1 151	1 386	394	16	583
Bez. Liestal	**4 581**	**46 021**	**31 806**	**9 281**	**247**	**1 060**
Arisdorf	110	499	774	438	–	( )
Augst	101	775	647	126	36	–
Bubendorf	316	3 762	2 174	918	14	996
Frenkendorf	299	2 248	3 277	927	7	1 165
Füllinsdorf	307	2 207	2 307	779	4	1 126
Giebenach	62	207	524	250	2	735
Hersberg	22	38	189	108	–	–
Lausen	325	1 832	2 929	958	112	1 072
Liestal	1 534	17 494	8 201	1 669	16	1 330
Lupsingen	75	158	694	471	1	986
Pratteln	1 201	15 974	8 339	1 623	22	1 363
Ramlinsburg	43	127	338	216	–	( )
Seltisberg	67	220	631	413	12	( )
Ziefen	119	480	782	385	21	708
Bez. Sissach	**2 745**	**13 983**	**18 482**	**7 031**	**115**	**806**
Anwil	43	103	267	120	5	( )
Böckten	65	509	414	189	–	868
Buckten	58	256	348	176	–	–
Buus	81	224	528	225	2	590
Diepflingen	42	213	355	195	–	( )
Gelterkinden	501	2 502	3 255	1 052	35	1 272
Häfelfingen	27	117	128	60	4	( )
Hemmiken	22	51	143	44	–	412
Itingen	138	1 130	1 135	540	11	896
Känerkinden	26	40	266	164	–	576
Kilchberg	6	11	78	43	–	( )
Läufelfingen	108	500	732	296	4	419
Maisprach	66	219	497	203	1	( )
Nusshof	26	80	134	85	1	–
Oltingen	57	149	264	71	2	–
Ormalingen	148	893	1 124	460	14	893
Rickenbach	44	104	291	131	4	495
Rothenfluh	62	161	408	145	–	( )
Rümlingen	31	148	192	87	–	280
Rünenberg	51	142	407	164	–	629
Sissach	670	4 420	3 487	898	6	1 394
Tecknau	37	143	405	174	18	490
Tenniken	64	430	428	225	–	( )
Thürnen	40	292	716	253	1	( )
Wenslingen	50	165	351	132	1	( )
Wintersingen	70	181	314	162	1	( )
Wittinsburg	41	142	214	102	1	494
Zeglingen	39	99	255	91	4	480
Zunzgen	132	559	1 346	544	–	–
Bez. Waldenburg	**1 149**	**5 429**	**8 125**	**3 551**	**22**	**549**
Arboldswil	30	83	286	179	2	–
Bennwil	57	207	314	144	–	–
Bretzwil	73	169	351	188	1	( )
Diegten	110	428	775	416	5	589
Eptingen	72	359	281	95	1	( )
Hölstein	145	962	1 189	514	–	699
Lampenberg	37	63	270	163	–	470
Langenbruck	79	354	540	195	–	–
Lauwil	27	74	187	106	2	( )
Liedertswil	12	90	80	43	–	–
Niederdorf	112	855	885	330	2	443
Oberdorf	136	779	1 245	505	–	617
Reigoldswil	148	514	817	324	9	573
Titterten	37	117	229	108	–	( )
Waldenburg	74	375	676	241	–	–

[1] Durchschnittspreise des Wohnbaulands 2023—2025.

Abschluss der Einwohnergemeinden

Bezirk, Gemeinde	Prov. Abschluss 2025 in 1000 CHF					Langfrist. Finanzverbindlichk.[1]
	Aufwand	Ertrag	Saldo	Selbstfinanz.	Nettoinvestition	
Ganzer Kanton	**1 750 932**	**1 744 956**	**–5 976**	**68 435**	**141 914**	**2 955**
Bez. Arlesheim	**981 895**	**971 375**	**–10 520**	**24 523**	**49 019**	**2 766**
Aesch	57 081	54 848	–2 233	–3 875	3 633	2 462
Allschwil	147 313	147 494	181	7 078	7 251	894
Arlesheim	70 200	70 022	–178	2 971	1 109	2 896
Biel-Benken	17 659	17 660	1	123	3 989	423
Binningen	111 525	117 774	6 248	7 474	12 629	214
Birsfelden	58 847	58 260	–586	2 461	3 779	5 425
Bottmingen	44 570	44 872	302	1 076	–56	–
Ettingen	25 692	26 004	312	1 424	319	3 808
Münchenstein	72 834	72 170	–664	1 699	1 466	5 312
Muttenz	117 310	112 609	–4 702	2 811	492	2 958
Oberwil	66 083	63 306	–2 777	517	5 107	3 654
Pfeffingen	13 840	13 805	–35	111	–469	–
Reinach	115 391	111 763	–3 628	818	6 558	5 345
Schönenbuch	7 544	6 941	–603	–644	684	462
Therwil	56 006	53 848	–2 159	477	2 525	1 775
Bez. Laufen	**116 048**	**116 043**	**–4**	**6 871**	**15 220**	**4 418**
Blauen	5 208	5 229	21	1 095	534	7 054
Brislach	8 032	8 032	1	367	582	1 567
Burg i.L.	1 584	1 628	45	359	238	4 211
Dittingen[2]	3 703	3 621	–82	–15	498	4 503
Duggingen	8 105	7 806	–299	168	824	4 681
Grellingen	9 535	9 395	–140	357	1 074	2 500
Laufen	35 972	36 829	857	1 994	5 969	6 390
Liesberg	5 753	5 692	–61	143	385	5 263
Nenzlingen	2 119	2 517	398	538	930	–
Roggenburg	1 342	1 360	18	198	75	1 984
Röschenz	12 908	12 908	–	1 357	2 055	448
Wahlen	7 716	7 730	14	504	–77	3 697
Zwingen	14 074	13 298	–775	–195	2 131	6 246
Bez. Liestal	**351 634**	**352 510**	**877**	**18 252**	**50 024**	**2 549**
Arisdorf	11 655	12 051	396	727	2 607	4 007
Augst	6 462	6 768	306	1 014	814	–
Bubendorf	24 578	24 592	14	1 407	1 792	2 184
Frenkendorf	35 257	35 049	–209	482	6 232	737
Füllinsdorf	23 107	22 052	–1 055	–536	1 239	–
Giebenach	4 851	4 957	106	426	46	–
Hersberg	1 678	1 684	6	–39	359	–
Lausen	29 661	29 721	60	4 379	6 183	1 688
Liestal	93 142	94 187	1 045	8 354	7 125	3 296
Lupsingen	7 378	9 309	1 931	2 168	1 009	2 457
Pratteln	94 366	91 247	–3 120	–3 505	20 646	3 892
Ramlinsburg	4 221	4 537	316	791	2 878	5 720
Seltisberg	6 333	7 214	881	1 154	66	4 952
Ziefen	8 945	9 144	198	1 431	–972	–
Bez. Sissach	**207 547**	**208 782**	**1 234**	**10 737**	**22 261**	**3 305**
Anwil	3 050	3 051	1	281	–235	5 560
Böckten	4 487	4 435	–52	231	781	2 044
Buckten	4 287	4 318	31	114	40	4 110
Buus	8 686	8 768	82	622	250	5 385
Diepflingen	4 524	4 485	–39	117	–330	2 529
Gelterkinden	30 555	31 510	955	1 409	448	3 834
Häfelfingen	1 343	1 369	25	63	–54	–
Hemmiken	1 378	1 372	–6	31	28	6 415
Itingen	12 945	12 978	33	473	–1 505	1 203
Känerkinden	2 712	2 864	151	200	137	2 957
Kilchberg	1 143	1 049	–94	–65	11	7 222
Läufelfingen	6 975	7 077	102	978	201	1 407
Maisprach	6 538	6 817	278	529	3 705	3 905
Nusshof	1 158	1 313	155	161	5	4 386
Oltingen	3 107	3 150	43	214	–62	564
Ormalingen	12 574	12 462	–113	166	576	3 707
Rickenbach	2 918	3 027	109	740	42	4 394
Rothenfluh	4 404	4 183	–221	24	98	–
Rümlingen	5 977	5 990	13	319	526	–
Rünenberg	6 410	6 806	397	544	3 781	4 375
Sissach	35 789	35 849	60	1 909	7 812	1 909
Tecknau	3 682	3 474	–208	–68	182	90
Tenniken	5 297	4 835	–462	–259	588	2 107
Thürnen	6 386	6 401	14	556	385	2 694
Wenslingen	6 280	6 291	11	352	164	834
Wintersingen	3 997	4 192	195	280	27	2 838
Wittinsburg	2 741	2 987	245	589	266	5 870
Zeglingen	4 910	4 713	–198	28	227	3 977
Zunzgen	13 291	13 018	–273	198	4 164	9 993
Bez. Waldenburg	**93 809**	**96 245**	**2 437**	**8 051**	**5 391**	**3 695**
Arboldswil	4 134	4 143	9	168	107	448
Bennwil	3 582	3 406	–176	–339	169	2 032
Bretzwil	3 303	3 336	33	447	196	2 285
Diegten	13 498	13 644	145	978	1 435	–
Eptingen	3 268	3 286	18	165	–53	–
Hölstein	14 375	14 403	28	2 159	2 529	5 743
Lampenberg	3 239	3 239	–	257	–305	2 716
Langenbruck	5 112	5 091	–21	187	148	8 802
Lauwil	1 808	1 850	42	137	44	1 458
Liedertswil	945	950	4	12	–17	–
Niederdorf	9 373	9 378	5	653	1 020	3 267
Oberdorf	13 140	15 325	2 185	2 142	–47	2 682
Reigoldswil	8 781	8 879	98	762	44	6 460
Titterten	2 428	2 422	–6	36	642	4 733
Waldenburg	6 822	6 894	72	286	–525	5 749

[1] In CHF pro Einwohner/in. | [2] Zum Zeitpunkt des Drucks noch nicht genehmigte Jahresrechnung.

Steuern der Einwohnergemeinden, Finanzausgleich

Bezirk, Gemeinde	Prov. Steuerertrag 2025 netto in 1000 CHF		Steuer-kraft	Ressourcen-ausgleich[1,2]	Steuerfuss nat. Pers. in %	
	Total	nat. Pers.		2026	2025	2026
Ganzer Kanton	**964 265**	**849 216**	**3 168**	**76**	**59,2**	**59,4**
Bez. Arlesheim	**605 384**	**527 301**	**3 851**	**–339**	**53,1**	**53,5**
Aesch	31 055	28 690	2 703	217	56,0	56,0
Allschwil	107 442	66 466	4 661	–699	58,0	58,0
Arlesheim	41 870	39 801	5 278	–792	47,0	47,0
Biel-Benken	13 168	13 147	4 476	–671	46,0	46,0
Binningen	76 463	74 721	5 322	–798	49,0	49,0
Birsfelden	23 791	22 151	2 040	880	62,0	62,0
Bottmingen	33 627	32 816	5 494	–824	48,0	48,0
Ettingen	16 718	16 569	2 696	224	61,0	61,0
Münchenstein	41 603	34 882	3 085	–99	60,0	60,0
Muttenz	60 870	52 967	3 308	–233	56,0	56,0
Oberwil	41 588	40 277	3 998	–600	50,0	50,0
Pfeffingen	8 154	8 121	4 104	–616	45,0	45,0
Reinach	69 222	62 888	3 353	–260	54,5	58,5
Schönenbuch	4 611	4 127	3 342	–253	52,0	54,0
Therwil	35 203	29 678	3 651	–439	52,0	52,0
Bez. Laufen	**51 800**	**48 427**	**2 275**	**658**	**60,5**	**60,7**
Blauen	3 017	3 004	3 891	–583	59,5	59,5
Brislach	3 419	3 302	1 867	1 053	57,0	57,0
Burg i.L.	756	753	2 058	862	68,0	68,0
Dittingen	1 675	1 567	2 253	667	64,0	64,0
Duggingen	4 211	4 126	2 636	284	54,0	54,0
Grellingen	4 319	4 204	1 936	984	62,0	62,0
Laufen	16 241	14 154	2 525	395	59,0	59,0
Liesberg	2 355	2 202	1 921	999	61,0	61,0
Nenzlingen	1 309	1 299	2 467	453	62,5	62,5
Roggenburg	390	386	1 386	1 534	62,0	62,0
Röschenz	4 799	4 757	2 350	570	58,0	58,0
Wahlen	3 072	3 035	1 750	1 170	60,0	60,0
Zwingen	6 237	5 638	2 080	840	59,0	62,0
Bez. Liestal	**186 706**	**158 359**	**2 697**	**246**	**58,1**	**57,8**
Arisdorf	4 647	4 622	2 500	420	59,0	59,0
Augst	2 922	2 521	2 713	207	53,0	53,0
Bubendorf	13 145	11 517	2 678	242	60,0	60,0
Frenkendorf	15 217	14 643	2 184	736	57,0	57,0
Füllinsdorf	13 293	12 530	2 572	348	60,0	60,0
Giebenach	2 482	2 449	2 147	773	55,0	55,0
Hersberg	1 083	1 076	2 564	356	59,0	59,0
Lausen	12 938	12 358	2 200	720	55,0	55,0
Liestal	51 575	47 640	2 758	162	65,0	65,0
Lupsingen	4 678	4 648	2 818	102	58,0	58,0
Pratteln	53 330	33 253	3 081	–97	58,5	58,5
Ramlinsburg	2 526	2 511	3 628	–425	52,0	52,0
Seltisberg	4 674	4 635	3 259	–203	59,0	59,0
Ziefen	4 196	3 957	2 162	758	63,0	59,0

Bezirk, Gemeinde	Prov. Steuerertrag 2025 netto in 1000 CHF		Steuer-kraft	Ressourcen-ausgleich[1,2]	Steuerfuss nat. Pers. in %	
	Total	nat. Pers.		2026	2025	2026
Bez. Sissach	**87 027**	**82 948**	**2 149**	**771**	**60,9**	**61,3**
Anwil	1 029	1 019	1 702	1 218	60,0	60,0
Böckten	2 486	2 616	2 720	200	59,0	64,0
Buckten	1 462	1 397	1 746	1 174	64,0	64,0
Buus	2 205	2 248	1 852	1 068	58,0	58,0
Diepflingen	1 904	1 854	1 919	1 001	65,0	65,0
Gelterkinden	14 532	13 881	2 099	821	59,0	59,0
Häfelfingen	672	659	2 399	521	61,0	61,0
Hemmiken	516	517	1 609	1 311	67,0	67,0
Itingen	6 477	5 447	2 332	588	63,0	63,0
Känerkinden	1 175	1 167	1 913	1 007	63,0	63,0
Kilchberg	414	414	1 993	927	64,0	67,0
Läufelfingen	3 014	2 946	1 838	1 082	64,2	64,2
Maisprach	2 379	2 333	2 425	495	56,0	56,0
Nusshof	902	892	2 833	87	62,0	62,0
Oltingen	955	923	1 561	1 359	64,0	64,0
Ormalingen	5 303	4 988	2 059	861	59,0	59,0
Rickenbach	1 257	1 257	1 976	944	62,0	62,0
Rothenfluh	1 577	1 554	1 744	1 176	62,0	62,0
Rümlingen	873	729	1 782	1 138	63,0	63,0
Rünenberg	2 017	1 916	2 267	653	62,0	62,0
Sissach	19 817	18 440	2 770	150	57,0	57,0
Tecknau	1 407	1 376	1 570	1 350	60,0	60,0
Tenniken	2 014	1 854	1 973	947	60,0	60,0
Thürnen	2 757	2 777	1 838	1 082	56,0	56,0
Wenslingen	1 309	1 306	1 741	1 179	58,0	58,0
Wintersingen	1 374	1 355	2 271	649	56,0	56,0
Wittinsburg	1 342	1 335	2 570	350	63,0	63,0
Zeglingen	939	925	1 545	1 375	64,0	64,0
Zunzgen	4 916	4 824	1 737	1 183	56,0	59,0
Bez. Waldenburg	**33 347**	**32 182**	**1 781**	**1 139**	**62,0**	**62,0**
Arboldswil	1 493	1 471	2 356	564	59,0	59,0
Bennwil	1 558	1 564	1 958	962	64,0	64,0
Bretzwil	1 142	1 107	1 479	1 441	58,0	58,0
Diegten	2 928	2 868	1 743	1 177	56,0	56,0
Eptingen	1 274	1 151	1 910	1 010	65,0	65,0
Hölstein	6 206	5 835	2 054	866	63,0	63,0
Lampenberg	1 538	1 531	2 336	584	62,0	62,0
Langenbruck	1 502	1 472	1 522	1 398	56,0	56,0
Lauwil	639	637	1 721	1 199	60,0	60,0
Liedertswil	302	297	2 041	879	55,0	55,0
Niederdorf	3 377	3 323	1 623	1 297	64,0	64,0
Oberdorf	4 988	4 731	1 644	1 276	65,0	65,0
Reigoldswil	3 360	3 264	1 762	1 158	66,0	66,0
Titterten	760	741	1 479	1 441	65,0	65,0
Waldenburg	2 280	2 190	1 546	1 374	72,0	72,0

[1] In CHF pro Einwohner/in. | [2] Bei Gebergemeinden sind die Beträge negativ.

Das Baselbiet im Vergleich

Kantone	Gesamtfläche in km²	Bevölkerung[1] in 1000	Beschäftigte[2] in 1000	Arbeitslosenquote[3]	BIP pro Einwohner/in in CHF[4]
Ganze Schweiz	**41 291**	**9 127**	**5 645**	**2,9**	**90 131**
Zürich	1 729	1 633	1 142	2,8	104 620
Bern	5 960	1 076	674	2,1	85 151
Luzern	1 494	442	272	2,0	75 544
Uri	1 077	39	20	0,9	58 392
Schwyz	908	170	92	1,1	70 739
Obwalden	491	40	24	1,1	74 902
Nidwalden	276	46	25	1,2	74 952
Glarus	685	42	23	1,6	75 430
Zug	239	135	132	2,7	192 958
Freiburg	1 671	351	167	2,5	64 502
Solothurn	790	292	152	3,0	73 803
Basel-Stadt	37	204	200	4,5	209 782
Basel-Landschaft	**518**	**304**	**160**	**3,0**	**77 693**
Schaffhausen	298	90	49	3,0	100 959
Appenzell A.-Rh.	243	57	28	1,6	67 341
Appenzell I.-Rh.	172	17	10	0,7	75 526
St. Gallen	2 028	544	318	2,1	85 320
Graubünden	7 105	207	141	1,1	82 817
Aargau	1 404	744	363	3,2	67 224
Thurgau	994	303	149	2,2	70 504
Tessin	2 812	360	252	2,6	102 190
Waadt	3 212	864	495	4,7	78 021
Wallis	5 225	376	199	3,0	61 387
Neuenburg	802	180	115	4,3	106 165
Genf	282	537	396	5,0	119 644
Jura	839	75	49	4,3	78 546

[1] Ständige Wohnbevölkerung per 31.12.2025 gemäss STATPOP.
[2] Statistik der Unternehmensstruktur (STATENT), 2023.
[3] In %, Juni 2026.
[4] Zu laufenden Preisen, provisorische Daten 2022.

Die Basellandschaftliche Kantonalbank (BLKB) in Zahlen

Konsolidierte Bilanz	**2024**	**2025**
Bilanzsumme (in Mio. CHF)	36 083,4	37 613,5
Hypothekarforderungen (in Mio. CHF)	24 441,1	24 581,4
Verpflichtungen aus Kundeneinlagen (in Mio. CHF)	21 608,3	21 240,1
Konsolidierte Erfolgsrechnung		
Geschäftsertrag (in Mio. CHF)	477,1	499,1
Geschäftserfolg (in Mio. CHF)	202,4	122,3
Konzerngewinn (in Mio. CHF)	166,4	154,5
Weitere Angaben		
Personalbestand (Durchschnitt der Vollpensen)	983	926
Kundenvermögen (in Mio. CHF)	27 657	29 347
Return on Equity	7,05%	3,48%
Gesamtkapitalquote	19,56%	21,21%
Cost-Income-Ratio I	52,98%	53,20%
Ausschüttungen auf Zertifikatskapital (in Mio. CHF)	23,9	23,9
Ausschüttungen an den Kanton (in Mio. CHF)	72,8	71,7
Kantonalbank-Zertifikat		
Jahresschlusskurs (in CHF)	860,0	984,0
Nominalwert (in CHF)	100,0	100,0
Dividende je Zertifikat (in CHF)	42,0	42,0
Börsenkapitalisierung (in Mio. CHF)[1]	1 866,2	2 135,3

[1] Zertifikats- und Dotationskapital

Das Stammhaus Basellandschaftliche Kantonalbank (BLKB) bildet zusammen mit den Tochtergesellschaften BLKB Fund Management AG und radicant holding ag einen Konzern.

Geschäftsbericht der BLKB

Engagement für die Region

Wir engagieren uns da, wo wir zu Hause sind. Im Jahr 2025 investierten wir rund 1,8 Mio. CHF in Sponsoringengagements für Kunst und Kultur sowie Natur und Freizeit.

BLKB bei uns
Im 2025 feierten über 6 000 Menschen mit uns in Arlesheim. Zusätzlich war die BLKB Partnerin des Jubiläums «150 Jahre Birsfelden» und besuchte das Jodlerfest in Reigoldswil. Im 2026 wird die BLKB zu Gast in Liestal sein.

Theater Basel
Als offizielle Kulturpartnerin des Theater Basel unterstützt die BLKB Oper, Schauspiel und Ballett und damit das grösste Dreispartenhaus der Schweiz. Ein zentraler Aspekt der Partnerschaft ist das Thema Nachhaltigkeit.

Kunsthaus Baselland
Die BLKB ist Partnerin des Kunsthaus Baselland in Münchenstein, eines der führenden Ausstellungshäuser für regionale, nationale und internationale zeitgenössische Kunst im Raum Basel.

Fondation Beyeler
Als Partnerin des renommierten Museums für moderne un d zeitgenössische Kunst in Riehen ermöglicht die BLKB inspirierende Begegnungen mit Kunst, Natur und Architektur.

Wanderwege beider Basel
Die BLKB unterstützt als Hauptpartnerin die Arbeit des Vereins Wanderwege beider Basel bei der Signalisation von über 1000 km Wanderwegen – darunter der Chirsiweg oder die Rundwanderung Wasserfallen – und der Förderung des Wanderns als umweltfreundlicher Freizeitaktivität.

Theater Arlecchino & BLKB-Märli
Die BLKB ist Kulturpartnerin des Theater Arlecchino. Mit dem Theater für Kinder und die ganze Familie wird auch das BLKB-Märli realisiert – seit über 30 Jahren eine geschätzte Tradition für Gross und Klein.

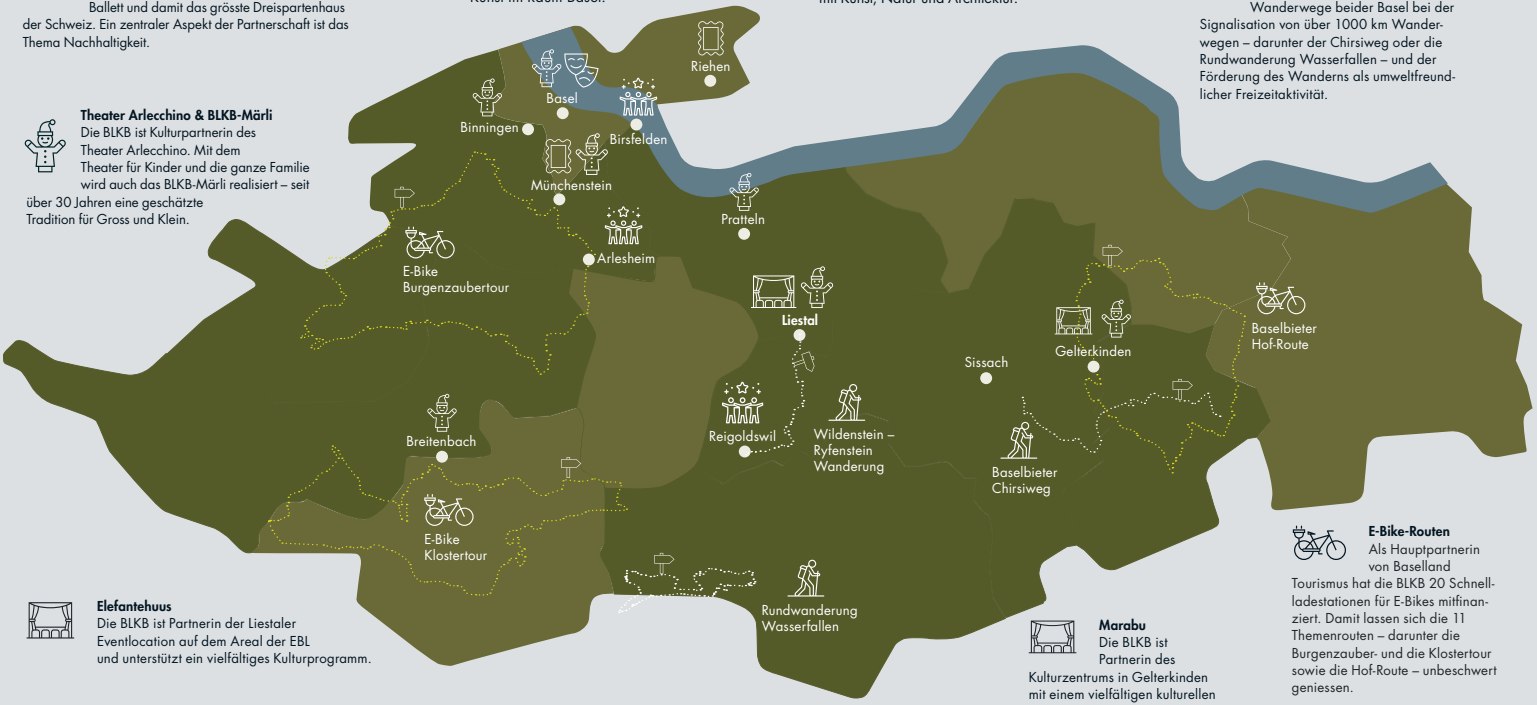

Elefantehuus
Die BLKB ist Partnerin der Liestaler Eventlocation auf dem Areal der EBL und unterstützt ein vielfältiges Kulturprogramm.

Marabu
Die BLKB ist Partnerin des Kulturzentrums in Gelterkinden mit einem vielfältigen kulturellen Angebot für die Region.

E-Bike-Routen
Als Hauptpartnerin von Baselland Tourismus hat die BLKB 20 Schnellladestationen für E-Bikes mitfinanziert. Damit lassen sich die 11 Themenrouten – darunter die Burgenzauber- und die Klostertour sowie die Hof-Route – unbeschwert geniessen.

Gemeinsam Werte schaffen und Zukunft gestalten.

Mit rund 1000 Mitarbeitenden, 23 Niederlassungen und einer Bilanzsumme von über 37 Milliarden Franken (per 31.12.2025) ist die BLKB die grösste Bank im Baselbiet und eine der führenden Banken in der Nordwestschweiz.

Seit über 160 Jahren steht die Basellandschaftliche Kantonalbank (BLKB) für Vertrauen, Nähe und Verantwortung. Als Bank des Baselbiets verbinden wir Stabilität mit Innovationskraft – für Privatpersonen, Unternehmen und unsere Region. Unser Ziel sind Finanzlösungen, die Mehrwert schaffen und nachhaltige Entscheidungen ermöglichen. Gemeinsam gestalten wir Zukunft. Die Nähe zu den Kundinnen und Kunden steht dabei im Zentrum.

Impressum

Baselland in Zahlen 2026
Die Reihe «Baselland in Zahlen» entsteht in Zusammenarbeit mit dem Amt für Daten und Statistik des Kantons Basel-Landschaft und erscheint jährlich im August/September.

Das Amt für Daten und Statistik betreibt folgende Internetseiten und Portale mit Analysen, Grafiken und Tabellen:
statistik.bl.ch
zahlenfenster.bl.ch
data.bl.ch

Die PDF-Datei der Broschüre ist auf der Internetseite der BLKB abrufbar unter **blkb.ch/blzahlen**.

Herausgeber
BLKB
Amt für Daten und Statistik BL

PR 102/08.26 Papier 100% Recycling

Basellandschaftliche Kantonalbank
+41 61 925 94 94
kundencenter@blkb.ch
blkb.ch

BLKB